Vestiges d'Alleins à Vernègues

Le Grand Puech

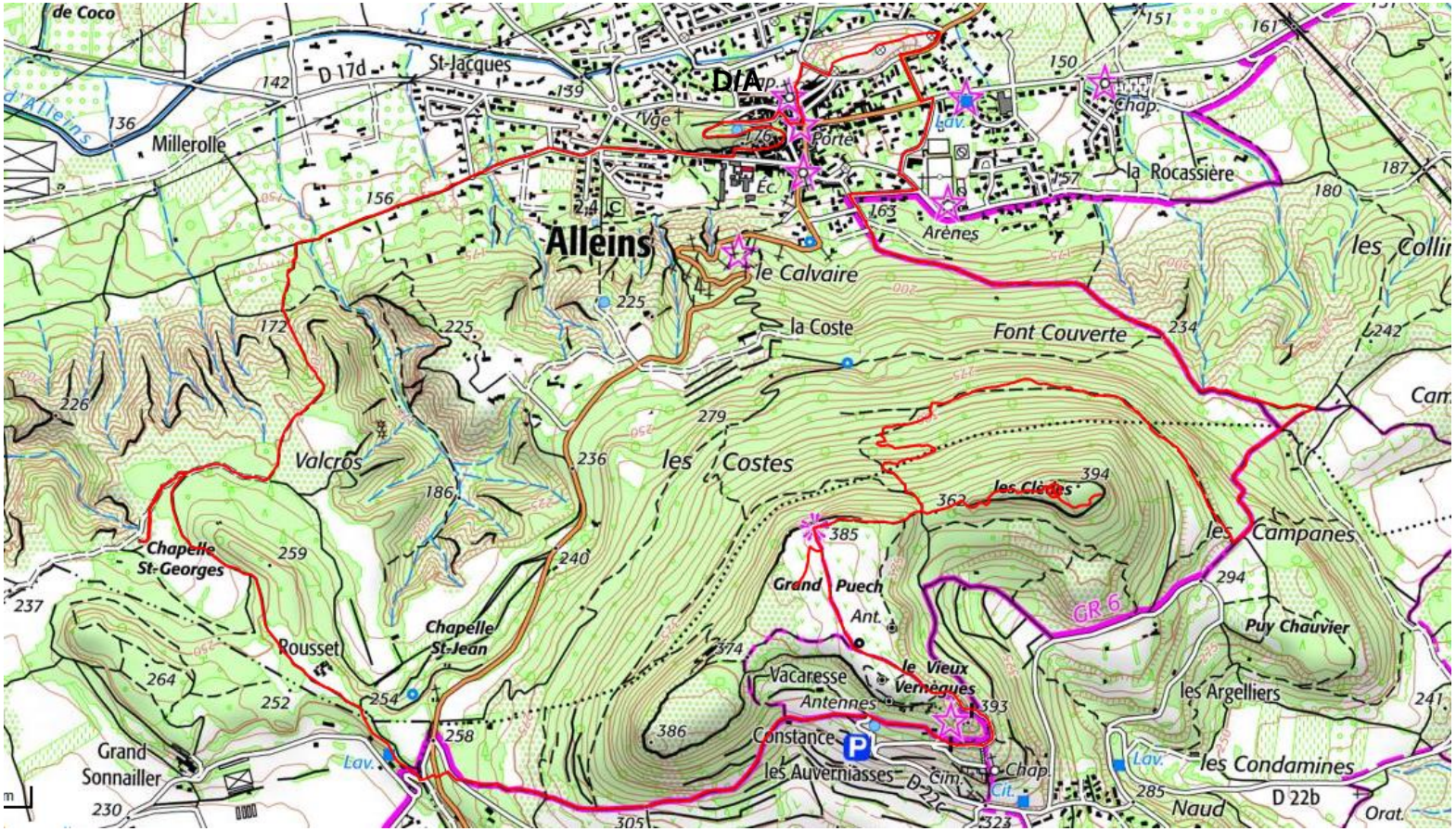

Cette randonnée va nous permettre de commencer à découvrir ou à mieux connaître l'histoire très riche du massif des Costes.
Les vestiges qui jalonnent le parcourt remontent à l'époque des Romains et du Moyen Age.
De beaux points de vue sur les Alpilles et le Lubéron.

Commune : **Alleins**
Distance : **13,8 Km**
Durée : **4h30**
Dénivelé : **290 m**
Difficulté : **facile / moyenne**
Effort : **IPB 51**
Risque : **2** (sur échelle de 5)
Technicité : **2** (sur échelle de 5)

D/A : 43,705521° N – 5,163034° E
43° 42' 19" N - 5° 09' 46" E



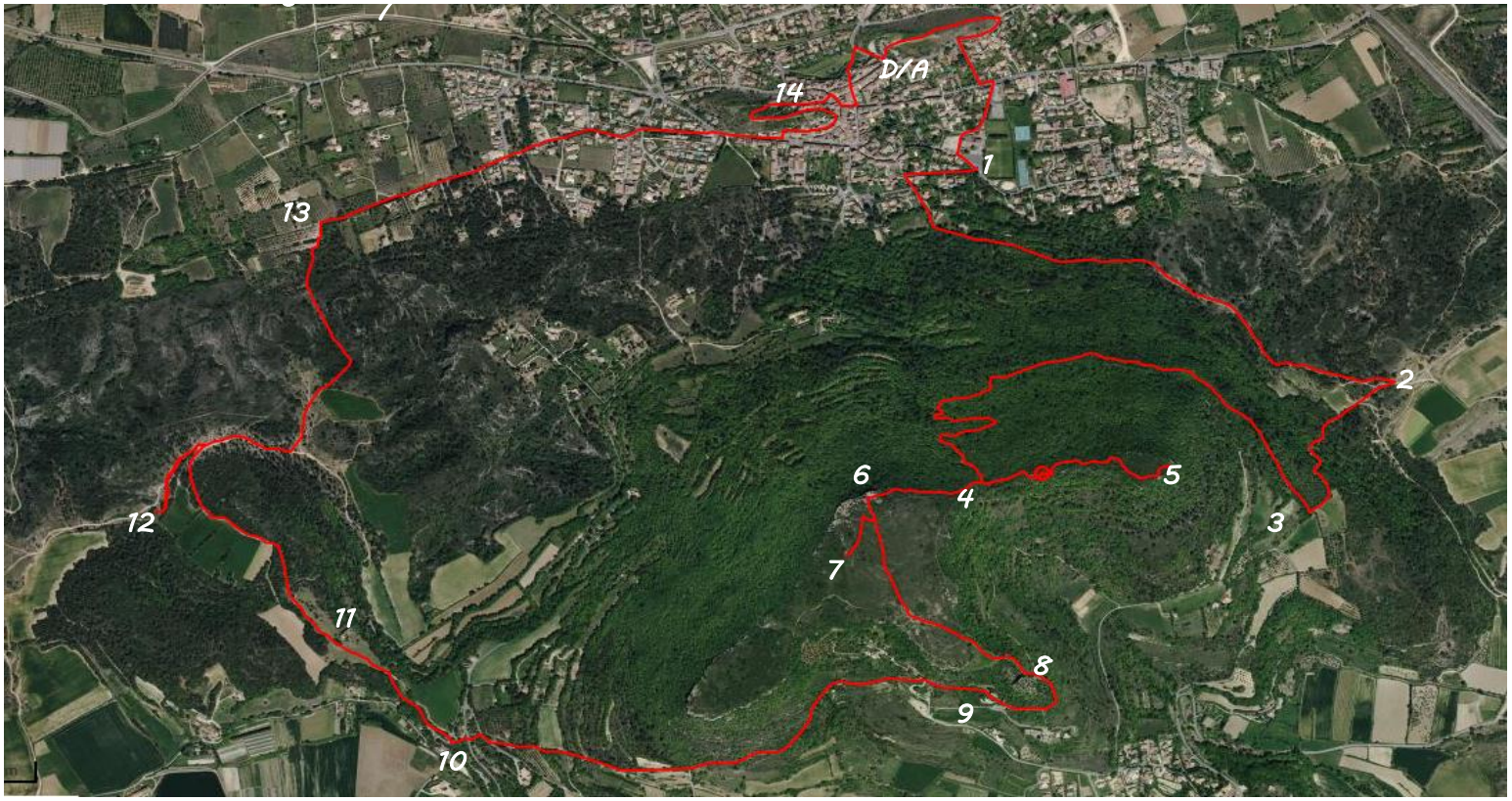

D/A : Parking des Airs
1: Prendre le GR6
2 : Quitter le GR6
3 : A droite un petit sentier
4 : à gauche vers l'oppidum
5 : L'oppidum
4 : en face le point de vue
6 : point de vue
7 : nécropole merovingienne
8 : ruines Vernègues
9 : reprendre le GR6
10 : quitter le GR6
11 : Ferme du Rousset
12 : Chapelle St Georges
13 : Chemein St Georges
14 : Visite Alleins